



Crna Gora
O P Š T I N A B A R

Sekretarijat za uređenje prostora, komunalno-stambene poslove
i zaštitu životne sredine

Broj: 07-352/17-890
Bar, 06.12.2017. godine

Sekretarijat za uređenje prostora, komunalno-stambene poslove i zaštitu životne sredine Opštine Bar, postupajući po zahtjevu DOO »Mario Sistem« iz Podgorice, za izdavanje urbanističko-tehničkih uslova, na osnovu čl. 62a Zakona o uređenju prostora i izgradnji objekata (»Sl. list CG«, br. 51/08, 40/10, 34/11, 35/13, 39/13 i 33/14) i DUP-a »Bušat« (»Sl. list CG – opštinski propisi«, br. 25/11), izdaje

URBANISTIČKO TEHNIČKE USLOVE

za izradu tehničke dokumentacije za izgradnju objekta, na urbanističkoj parceli **UP 68**, u **zoni »B«**, po **DUP-u »Bušat«**.

1. Osnovni podaci:

Podnosilac zahtjeva: DOO »Mario Sistem« iz Podgorice.

Lokacija: DUP »Bušat« na području Opštine Bar, zona »B«, urbanistička parcela br. UP 68.

Ukoliko, na postojećim granicama parcela dođe do neslaganja između zvaničnog katastra i plana, mjerodavan je postojeći katastar.

2. Namjena objekta: Planirani su objekti namjene turističkog stanovanja.

Zona turističkog stanovanja je dominirajuća u zahvatu Plana. Locirana je u zonama postojećeg stanovanja i proširena na slobodne neizgrađene površine interpolacijom novih urbanističkih parcela.

Planerski pristup za ovu zonu je išao u sljedećim pravcima:

- rekonstrukcija postojećih objekata ili njihovo rušenje i zamjena novim, po principu vraćanja osnovnih elemenata tradicionalne urbanističke matrice (parcelacija, ulična regulacija, namjena) uz maksimalno uvođenje arhitektonske tipologije (horizontalni i vertikalni gabarit, arhitektonska podjela fasade, upotreba prirodnih materijala);
- izgradnja novih objekata na slobodnim prostorima;
- za objekte koji nijesu u skladu sa ambijentom, osim rekonstrukcije po utvrdjenim principima, predlaže se adaptacija i vizuelna sanacija u cilju vraćanja kulturnog identiteta čitavom prostoru;

U slučaju kada je postojeći objekat dotrajao, ili kada se Investitor odluči, objekat se može srušiti po prethodno pribavljenom odobrenju od nadležnog organa i na parceli sagraditi novi prema smjernicama ovog Plana za izgradnju novih objekata.

3. Gabarit objekta:

Urbanističke parcele date u grafičkim priložima mogu se udruživati ukoliko je to zahtjev investitora. Ukoliko se određuje lokacija na dijelu urbanističke parcele za izgradnju, rekonstrukciju ili izvođenje drugih radova kojima se vrše promjene u prostoru njena površina ne može biti manja od 400 m², a u skladu sa Zakonom o uređenju prostora i izgradnji objekata (»Sl. list CG«, br.51/08, 40/10, 34/11, 35/13, 39/13 i 33/14).

Planirani objekti

Na novoformiranim urbanističkim parcelama moguća je izgradnja objekata pod sljedećim uslovima:

- Max. indeks zauzetosti iznosi 0,4;
- Max. indeks izgrađenosti iznosi 1,6;
- Max. spratnost četiri nadzemne etaže. Daje se mogućnost izgradnje podruma i suterena u zavisnosti od konfiguracije terena.
- Udaljenje objekta od granice susjedne parcele je minimum 2,0 m.
- Kod užih urbanističkih parcela objekti se mogu graditi i kao uzidani, samostalno, uz saglasnost susjeda i uz uslov da se na kontaktnim stranama ne mogu formirati otvori.
- Kota prizemlja dozvoljena je do 1,00 m od kote terena.
- Parkiranje obezbijediti u okviru objekta ili na otvorenom parking prostoru u okviru parcele.
- Ako se podrumaska etaža koristi za parkiranje građevinska linija GL 0 može biti do min. 1,50 m od granice parcele.
- Za parcele na kojima se objekti ruše i grade novi i udruživanjem formiraju veće urbanističke parcele, važe parametri (indeks zauzetosti, indeks izgrađenosti) za nove objekte.

Dati urbanistički parametri, vezani za gabarite objekta bliže se utvrđuju u skladu sa ispunjenim ostalim urbanističko-tehničkim uslovima datim za predmetnu lokaciju.

Broj urbanističke parcele	Površina urbanističke parcele	Maximalna površina prizemlja m ²	Max. bruto građevinska površina m ²	Max. spratnost
68	247	98.8	395.2	P+3

4. Konstruktivni sistem: Izbor materijala, kvalitet materijala kao i način izvođenja objekta od bitnog su značaja za sigurnost i ponašanje objekta, izloženih seizmičkom dejstvu.

Dogradnja i nadgradnja moguća je uz prethodnu statičku analizu konstruktivnog sistema koja će usloviti primjenu konstruktivnog sistema i materijala koji treba da budu kvalitetni i u skladu sa ambijentom. Svi ovi elementi biće provjereni kroz izradu odgovarajuće tehničke dokumentacije. Prije početka projektovanja neophodno je uraditi geomehaničko ispitivanje tla.

5. Arhitektura i materijali:

U pogledu materijalizacije, preporučuje se tipizacija upotrebe materijala za pojedine djelove objekata (napr. krov, fasada, ograda i sl.) uz preporuku korišćenja prirodnih materijala.

Arhitektonske volumene objekata potrebno je pažljivo projektovati sa ciljem dobijanja homogene slike naselja i grada.

Visine objekata su date na grafičkim priložima kao spratnost objekata uz pretpostavljen disciplinovan odnos korisnika, naročito kod novoplanirane gradnje, vodeći računa o susjednim objektima i opštoj slici naselja.

Fasade objekata kao i krovne pokrivače predvidjeti od kvalitetnog i trajnog materijala i kvalitetno ugraditi.

Za sve stambene i stambeno poslovne objekte se planiraju **krovovi** po izboru projektanta, a u skladu sa postojećom arhitekturom i kulturnim nasledjem, sa mogućnošću primjenjivanja i ravnih krovova.

Enterijeri poslovnih prostora moraju biti u odgovarajućem odnosu sa objektom u kome se nalaze. Izlozi treba da su u skladu sa susjednim izlozima i arhitekturom konkretnog objekta.

Komercijalni natpisi i panoi moraju biti realizovani na visokom likovnom nivou.

Ograde oko stambenih objekata raditi od prirodnih materijala.

6. Podaci za dimenzionisanje objekata na seizmičke uticaje: Zbog izražene seizmičnosti područja statiku računati na IX stepen MCS skale.

7. Građevinska i regulaciona linija: U svemu prema izvodu iz DUP-a »Bušat«. Nova parcelacija je predstavljena u grafičkom prilogu »Parcelacija i urbanističko tehnički uslovi«.

Građevinske linije novoplaniranih objekata na novoplaniranim urbanističkim parcelama su linije do kojih se može graditi i definisane su u odnosu na osovину saobraćajnica, što omogućava očitavanje neophodnih elemenata za prenošenje na teren.

Izuzetno, građevinska linija ispod površine zemlje, ukoliko je prostor namijenjen za garažiranje, može biti maksimalno do 1,5 m od granice urbanističke parcele.

Građevinska linija planiranih dogradnji ne može biti na manjem odstojanju od 2 m od susjedne parcele.

Formiranje otvora na izgrađenom objektu prema susjednim parcelama moguće je pod uslovom da je udaljenost objekta od granice parcele minimum 2 m.

Kotu prizemlja dogradnje vezati za kotu prizemlja postojećeg objekta.

Na grafičkom prilogu "Parcelacija i UTU" grafički su prikazane granice urbanističkih parcela.

8. Nivelacione kote objekata: U svemu prema izvodu iz DUP-a »Bušat«.

Nivelacioni plan je urađen na osnovu kota terena prezentiranih na geodetskoj podlozi i tehničkih propisa. Predloženim nivelacionim rješenjem postignuti su nagibi saobraćajnica koji su dovoljni za odvođenje površinskih voda do slivnika atmosferske kanalizacije i dalje do recipijenta.

Kote koje su date u nivelacionom planu nijesu uslovne, jer kote na terenu prikazane u geodetskoj podlozi ne omogućavaju izradu kvalitetnog nivelacionog plana.

Kote prizemlja novih objekata treba odrediti na osnovu nivelacije saobraćajne mreže, pri čemu je potrebno voditi računa da se oborinske vode razlivaju od objekta prema okolnim ulicama.

9. Priklučci na infrastrukturnu mrežu: U svemu prema izvodu iz DUP-a »Bušat«, grafički prilozi »Hidrotehničke infrastrukture«, »Elektroenergetike« i »TK infrastrukture« i uslovima koje odrede nadležne organizacije: JP Vodovod i kanalizacija, Elektrodistribucija i Agencija za elektronske komunikacije i poštansku djelatnost.

Elektroenergetika: Pri izradi tehničke dokumentacije (idejni projekat ili glavni projekat) mora poštovati Tehničke preporuke EPCG i to:

- Tehnička preporuka za priključenje potrošača na niskonaponsku mrežu TP-2 (dopunjeno izdanje);
- Tehnička preporuka – Tipizacija mjernih mjesta;
- Upustvo i tehnički uslovi za izbor i izgradnju ograničivača strujnog opterećenja;
- Tehnička preporuka TP – 1 b – Distributivna transformatorska stanica DTS – EPCG 10/0.4 kV

Tehničke preporuke dostupne su na sajtu EPCG.

Kanalizacija za otpadne vode. U zoni zahvata predviđa se prikupljanje svih fekalnih voda i njihovo odvođenje separatnim sistemom kanalizacije. Zbog toga je potrebno za svaki od postojećih ili planiranih objekata stvoriti uslove za priključivanje na zajedničku mrežu fekalne

kanalizacije, a druga postojeća rješenja (vodopropusne septičke jame i sl.) se moraju ukinuti i na odgovarajući način sanirati.

Elektronska komunikacija: Upućuje se investitor da, pri izradi tehničke dokumentacije iz oblasti elektronskih komunikacija, mora poštovati sledeće pravilnike:

- Pravilnik o širini zaštitnih zona i vrsti radio koridora u kojima nije dopušteno planiranje i gradnja drugih objekata (»Sl. list CG«, br. 33/14), kojim se propisuju način i uslovi određivanja širine zaštitnih zona elektronskih komunikacionih mreža, elektronske komunikacione infrastrukture i povezane opreme i radio koridora u čijoj zoni nije dopušteno planiranje i gradnja drugih objekata;
- Pravilnik o tehničkim i drugim uslovima za projektovanje, izgradnju i korišćenje elektronske komunikacione mreže, elektronske komunikacione infrastrukture i povezane opreme u objektima (»Sl. list CG«, br. 41/15), kojim se propisuju tehnički i drugi uslovi za projektovanje, izgradnju i korišćenje elektronske komunikacione mreže, elektronske komunikacione infrastrukture i povezane opreme u poslovnim i stambenim objektima;
- Pravilnik o uslovima za planiranje, izgradnju, održavanje i korišćenje pojedinih vrsta elektronskih komunikacionih mreža, elektronske komunikacione infrastrukture i povezane opreme, koji propisuju uslovi za planiranje, izgradnju, održavanje i korišćenje pojedinih vrsta elektronskih komunikacionih mreža, elektronske komunikacione infrastrukture i povezane opreme u Crnoj Gori;
- Pravilnik o zajedničkom korišćenju elektronske komunikacione infrastrukture i povezane opreme, (»Sl. list CG«, br. 52/14), kojim se propisuju uslovi i način zajedničkog korišćenja elektronske komunikacione infrastrukture i povezane opreme, kao i mjere za povećanje razpoloživosti slobodnih kapaciteta u toj infrastrukturi.

10. Priključci na gradsku saobraćajnicu: U svemu prema izvodu iz DUP-a »Bušat«, grafički prilog »Saobraćaj«.

Svaka parcela ima obezbeđen pristup sa saobraćajnice ili pristupne površine.

11. Uslovi za parkiranje vozila:

Parkiranje treba riješiti u okviru sopstvene urbanističke parcele u funkciji planiranih namjena, shodno normativima datim u slijedećoj tabeli:

Namjena objekta	Potreban broj parking mjesta
Stanovanje	1-1,2 PM / stanu
Poslovanje	10PM na 1000m ²
Obrazovanje	(0.25-0.35) PM / zaposlenom
Trgovina	20-40 PM / 1000m ² korisne površine
Uprava, pošta, banka i slično	20-30 PM / 1000m ² korisne površine
Hoteli	50 PM / 100 soba
Ugostiteljstvo	25-30 PM / 1000m ² korisne površine
Sportski objekti	0.30 PM / gledaocu
Bolnica, dom zdravlja, ambulanta, apoteka	25 PM / 1000m ² korisne površine

Parkiranje može biti površinsko na parceli ili smješteno u podrumu, suterenu ili prizemlju planiranih objekata. Prilikom projektovanja ovih garaža potrebno je iskoristiti konfiguraciju terena, pa se planom ostavlja mogućnost garažiranja u više podzemnih etaža. Vezu garaža sa pristupnim saobraćajnicama je moguće ostvariti rampama max nagiba 12%, odnosno 15%

ukoliko su natkrivene. Usled nedostatka prostora za organizovanje rampi na parceli, vezu je moguće ostvariti i garažnim liftom. Garažni lift je teretni lift koji služi za spuštanje automobila zajedno sa vozačem sa ulaznog nivoa na nivo garaže namjenjen za parkiranje.

Prilikom projektovanja garaže projektant je obavezan da poštuje Pravilnik o tehničkim zahtjevima za zaštitu garaža za putničke automobile od požara i eksplozija („Službeni list SCG, br. 31/05“).

12. Uslovi za pejzažno oblikovanje lokacije i hortikulturalno uređenje: Princip uređenja zelenila u okviru stambenih parcela je dat u grafičkom prilogu »Pejzažno uređenje«.

Izgradnja "naselja u zelenilu" zasnovana je na uvažavanju odlika autentičnog pejzaža. Predviđeno je da se u okviru svake parcele sa objektima stanovanja, turističkog stanovanja i centralnih djelatnosti obezbijedi visok stepen ozelenjenosti tj. minimum 50% površine pod zelenilom. Gubitak postojećeg zelenila uslijed prenamjene površina i izgradnje objekata, nadoknađuje se novim ozelenjavanjem slobodnih površina uz planirane objekte.

Opšte smjernice pejzažnog uređenja:

- očuvanje i unaprijeđenje prirodnih vrijednosti prostora
- usklađivanje zelenog obrasca sa predionim specifičnostima
- povezivanje izgrađenih struktura sa pejzažnim okruženjem
- uspostavljanje optimalnog odnosa između izgrađenih i zelenih površina
- primjena tradicionalnog obrasca uređenja slobodnih površina
- maksimalno očuvanje i uklapanje postojećeg vitalnog i funkcionalnog zelenila, kako grupa tako i pojedinačnih individua drveća i visokog žbunja, u nova urbanistička rješenja
- upotreba autohtonih biljnih vrsta (min. 70% od planiranog fonda zelenila) i vrsta otpornih na ekološke uslove sredine a u skladu sa kompozicionim i funkcionalnim zahtjevima.

13. Uslovi za uređenje urbanističke parcele: Uređenje urbanističke parcele prilagoditi terenskim karakteristikama, namjeni objekata i uslovima datim u poglavljima Saobraćaj, Elektroenergetika, Hidrotehnička infrastruktura, Tk infrastruktura i Pejzažno uređenje.

Uslovi koje mora ispunjavati svaki od objekata turizma definisani su sada važećim Pravilnikom o klasifikaciji, minimalnim uslovima i kategorizaciji ugostiteljskih objekata (»Sl.list RCG«, br. 23/05) ili drugim važećim propisom koji uređuje ovu oblast.

Urbanističke parcele urediti u duhu tradicionalnog korišćenja prostora: popločavanjem pješačkih površina, ozelenjavanjem – zatravnjivanjem i sadnjom autohtonih biljnih vrsta. Ozelenjavanje vršiti autohtonim vrstama u skladu sa preporukama u prilogu pejzažne arhitekture. Postojeće zelenilo na parcelama maksimalno sačuvati i oplemeniti.

Ogradu oko urbanističke parcele postaviti po obodu iste na račun vlasničke parcele. Ogradu na granici između dvije urbanističke parcele moguće je postaviti po osovini uz saglasnost susjeda. Nove ograde za stambene objekte se mogu postaviti do visine od 1, 50 m.

Kada je riječ o uređenim zelenim površinama u zonama stambene gradnje u okviru urbanističkih parcela treba definisati min od 20 %.

14. Procjena uticaja na životnu sredinu:

Projekat spada u grupu onih za koje nije potrebna procjena uticaja na životnu sredinu u skladu sa Zakonom o procjeni uticaja na životnu sredinu (»Sl. list RCG“, br. 80/05, "Sl. list Crne Gore", br. 40/10, 73/10, 40/11 i 27/13).

OPŠTI USLOVI:

15. Meteorološki podaci: Jadranski pojas Opštine Bar odlikuje se modifikovanom mediteranskom klimom, sa dugim i sušnim ljetima, a blagim i kišnim zimama uzrokovanim

toplotnim uticajima mora. Visoke prosječne zimske temperature u Baru (9,1) pokazuju da prave zime nema. Mali je broj dana kada se temperatura spušta ispod nule, a pojava snijega i mraza veoma je rijetka. Proljeće počinje rano. Ljeta su vrlo topla i sušna sa prosječnom temperaturom 22,6 stepeni, sa dugotrajnim i velikim vrućinama, što se odražava na vegetaciju koja se sparusi ili sprži. Jesen je obično duga, ugodna i toplija od proljeća - u Baru prosječno za 3,4 stepena.

Prosječno godišnje sijanje sunca u Baru je 208 dana, dakle mnogo više nego oblačnih (117) i tmurnih (40). U ljetnjim mjesecima osunčavanje iznosi prosječno 352,5 časova mjesečno ili 11,7 dnevno. Najkišovitije godišnje doba je zima, sa 37,4 kišnih dana.

Karakteristični vjetrovi na Jadranu su hladni vjetar - bura i vlažni vjetar - jugo ili široko, kao i pulenat, maestral, burin, danik i noćnik. Bura (sjever) je najučestaliji vjetar, ujedno i najjačeg intenziteta, javlja se zimi sa visokih planina prema moru i donosi zahlađenje. Na moru dostiže olujnu jačinu i stvara kratke i niske talase, do 2,5 m. Jugo ili široko duva u južnom i jugoistočnom dijelu Jadrana, s mora na kopno. Duva horizontalno, srednjom jačinom od tri bofora, a na pučini može dostići maksimalnu jačinu od 8 bofora.

Krajem proljeća i ljeti, kada je vedro i toplo vrijeme, preko dana duva s mora maestral. To je svjež i ljetnji povjetarac i najvažniji lokalni vjetar. Pulenat je zapadni vjetar, vlažan i prilično učestao u prolječno doba godine.

16. Podaci o nosivosti tla i nivou podzemnih voda:

Sa makroseizmičkog stanovišta ovi prostori su u zoni 9° MCS skale kao maksimalnog intenziteta očekivanog zemljotresa.

Barsko područje generalno pripada kraško-hidrološkoj zoni, koja se odlikuje specifičnim zakonitostima kretanja vode.

Mehanizam hidrogeološkog izolatora i kolektora (odnos vodopropusnih i slabo propusnih stijena) i pluviometrijski režim uslovljavaju koncentraciju slobodnih podzemnih voda. Akumulacije podzemnih voda prisutne su u dva tipa izdani: zbijene i razbijene, i posebnog tipa akumulacije karstnih izdani.

Prema istaživanjima iz 1960. godine u Barskom polju su utvrđene prosječne oscilacije nivoa podzemnih voda oko 5 metara. U maksimumu nivo podzemnih voda se kreće od 0-15 m (izraženo u apsolutnim kotama). U minimumu ova se razlika smanjuje od 0-8 metara. Ova istraživanja daju podatke prije kaptiranja izvorišta, pa se sada može računati da je minimum apsolutnih kota podzemnih voda 1-2m u prosjeku.

17. Mjere zaštite: Poštovati zakon o životnoj sredini (»Sl.list CG«, br. 48/08 i 40/11) i čl. 4 Zakona o unapređenju poslovnog ambijenta (»Sl.list CG«, br. 40/10).

Tehničku dokumentaciju izraditi prema standardima vezanim za protivpožarnu i zaštitu na radu.

18. Uslovi za racionalno korišćenje energije:

Mjere zaštite korišćenjem alternativnih izvora energije. U cilju racionalizacije potrošnje energije i sve izraženijih zahtjeva za zaštitom čovjekove okoline predlažu se dvije osnovne mjere: štednja i korišćenje alternativnih izvora energije.

Osnovna mjera štednje je poboljšanje toplotne izolacije prostorija, koja ne dozvoljava pregrivanje dok u zimskom zadržava toplotu. Osim odgovarajuće termoizolacije potrebno je voditi računa o adekvatnoj veličini otvora vodeći računa o mikroklimatskim uslovima ovog podneblja.

Energetske potrebe u ovom području mogu se podmiriti iz nekonvencijalnih primarnih izvora, kao što su energija vode i energija direktnog sunčevog zračenja. Treba težiti da se primjenjuju one energetske transformacije gdje nema izgaranja ni proizvodnje ugljendioksida.

U fazi projektovanja objekata, integracija tehnologija i sistema obnovljive energije u arhitektonski koncept i dizajn biće od ključnog značaja za uspjeh i podrazumijevaće sljedeće mjere:

- redukovanje energije (lokalni građevinski materijali);
- energetska efikasna plan podjele na zone, dizajn fasada i građevina;
- korišćenje dnevne svjetlosti za osvetljavanje prostora, djelotvorna ventilacija, hlađenje
- prirodni sistemi za ventilaciju na pogon vjetra;
- efikasna zaštita od sunca;
- inovativni sistemi niske energije, male buke;
- fleksibilnost i prilagodljivost za buduće promjene.

19. Uslovi za pristup i kretanje lica smanjene pokretljivosti: Kretanje lica sa posebnim potrebama omogućiti projektovanjem oborenih ivičnjaka na mjestu pješačkih prelaza, kao i povezivanjem rampom denivelisanih prostora, obezbjeđenjem dovoljne širine, bezbjednih nagiba i odgovarajućom obradom površina.

Potrebno je omogućiti pristup lica sa posebnim potrebama u sve objekte i djelove objekata koji svojom funkcijom podrazumjevaju javni pristup. Kroz objekte i djelove objekata u kojima je omogućen rad licima sa posebnim potrebama neophodno je obezbjediti nesmetano kretanje kolica, pristup u odgovarajuće dimenzionisane liftove i sanitarne prostorije. Projektom obezbjediti nesmetan pristup, kretanje, boravak i rad lica smanjene pokretljivosti, u skladu sa Pravilnikom o bližim uslovima i načinu prilagođavanja objekata za pristup i kretanje lica smanjene pokretljivosti i lica sa invaliditetom (»Sl.list CG«, br. 48/13).

20. Organizacija gradilišta: Gradilište organizovati tako da se ne remeti život i rad u susjednim objektima. U toku izvođenja radova ne ometati saobraćajnice (kolske i pješačke), ne koristiti javne površine za odlaganje građevinskog materijala. Investitor i izvođač su obavezni da preduzmu sve zakonom predviđene mjere obezbjeđenja gradilišta.

21. Projektant je obavezan da se pridržava Zakona o uređenju prostora i izgradnji objekata kao i Pravilnika o načinu izrade, razmjeri i bližoj sadržini tehničke dokumentacije (»Sl. list RCG«, br. 23/14).


Napomena: Dio katastarske parcele broj 3806 KO Kunje se nalazi u zahvatu predmetne urbanističke pazele.

Sastavni dio ovih urbanističko-tehničkih uslova čini:

- izvod iz **DUP-a »Bušat«** u razmjeri R_1:1000, br. 07-352/17-890/1 od 06.12.2017. godine, ovjeren od strane ovog Sekretarijata;
- opšti uslovi izdati od strane JP »Vodovod i kanalizacija« Bar.

Dostavljeno: Podnosiocu zahtjeva i a/a.

Samostalni savjetnik,
mr Ognjen Leković





Crna Gora
O P Š T I N A B A R

Sekretarijat za uređenje prostora, komunalno-stambene poslove
i zaštitu životne sredine

Broj: 07-352/17-890/1
Bar, 06.12.2017. godine

**IZVOD IZ DETALJNOG URBANISTIČKOG PLANA
»BUŠAT«**








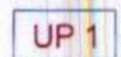
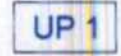








Urbanistička parcela br. UP 68, u zoni »B«.



Samostalni savjetnik,
op. Ognjen Leković
dip. ing. arh.

DETALJNI URBANISTIČKI PLAN BUŠAT - BAR

LEGENDA

	granica zahvata		zaštitne šume
	granica zone		pejzažno uređenje
	oznaka zona		maslinjaci
	granica urbanističke parcele		
	oznaka urbanističke parcele (sa postojećim objektima)		
	oznaka urbanističke parcele (novoplanirani)		
	površine za stanovanje male gustine (IZ=0,4; II=1,6; max.spratnost 4 nadzemne etaže)		
	površine za stanovanje srednje gustine (IZ=0,4; II=1,8; max.spratnost 5 nadzemnih etaža)		
	površine za turističko stanovanje(IZ=0,4; II=1,6; max.spratnost 4 nadzemne etaže)		
	površine za turizam		
	površine za centralne djelatnosti(IZ=0,5; II=2,0; max.spratnost 7 nadzemnih etaža)		
	garaža		
	potok		
	more		

PRODUCED BY AN AUTODESK EDUCATIONAL PRODUCT

PRODUCED BY AN AUTODESK EDUCATIONAL PRODUCT

investitor
Opština Bar
obradjivač
Republički zavod za urbanizam i projektovanje
AD Podgorica

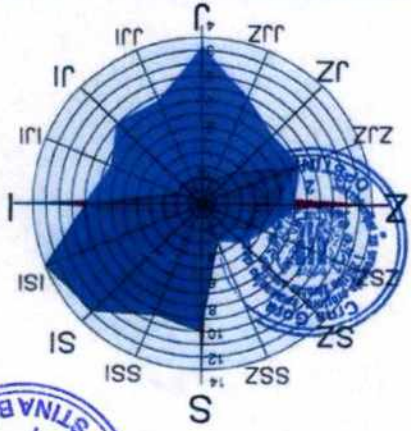


PLANIRANA NAMJENA POVRŠINA

1:1000


06

PRODUCED BY AN AUTODESK EDUCATIONAL PRODUCT



PRODUCED BY AN AUTODESK EDUCATIONAL PRODUCT



PRODUCED BY AN AUTODESK EDUCATIONAL PRODUCT

PRODUCED BY AN AUTODESK EDUCATIONAL PRODUCT



DETALJNI URBANISTIČKI PLAN BUŠAT - BAR

LEGENDA

	granica zahvata
	granica zone
	oznaka zona
	granica urbanističke parcele
	gradjevinska linija
	oznaka urbanističke parcele (sa postojećim objektima)
	oznaka urbanističke parcele (novoplanirani)
	kolsko pješačke površine
	zelenilo
	maslinjaci
	potok
	more

investitor
Opština Bar
obradjivač

Republički zavod za urbanizam i projektovanje
AD Podgorica

PARCELACIJA I REGULACIJA

1:1000



plan, jul 2011.

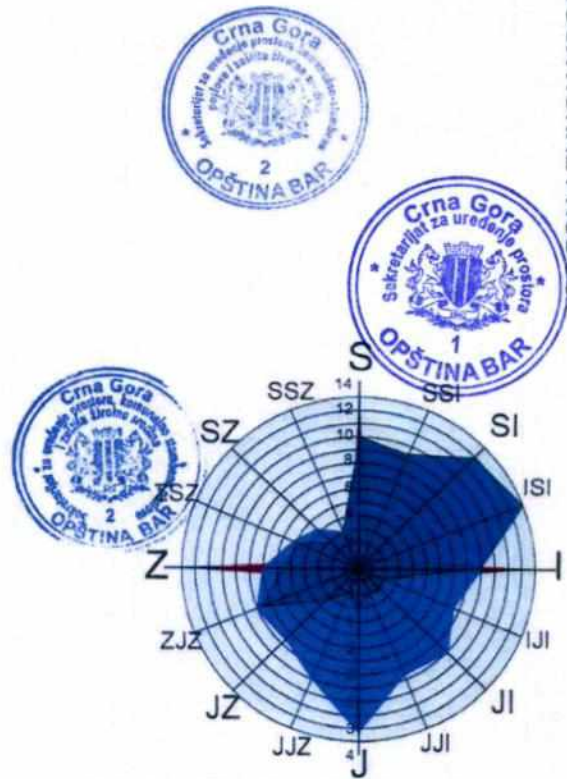
rzup

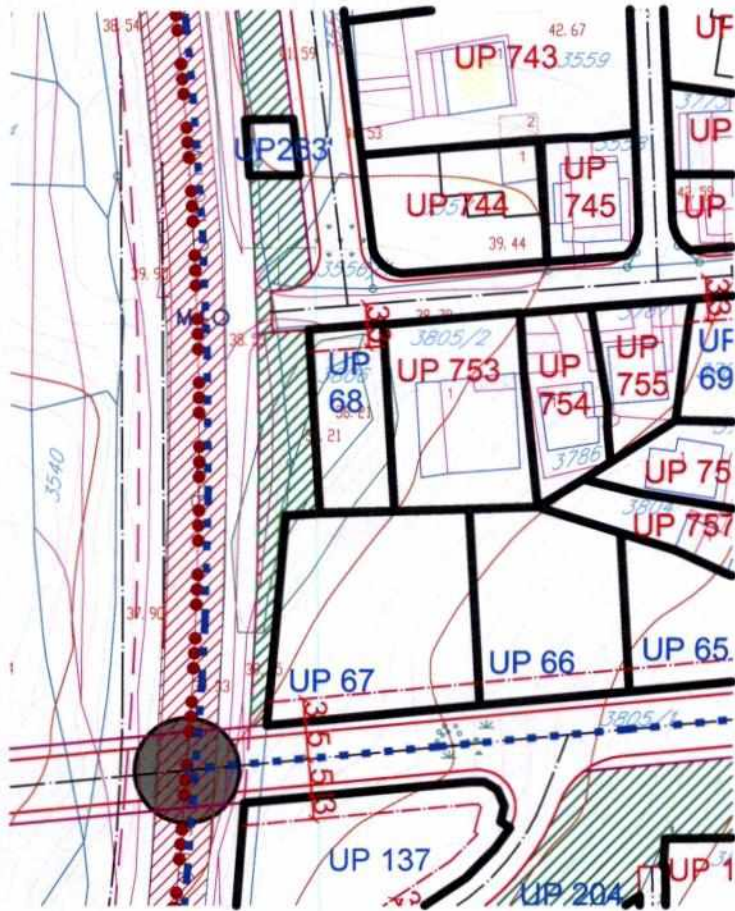
07

PRODUCED BY AN AUTODESK EDUCATIONAL PRODUCT



PRODUCED BY AN AUTODESK EDUCATIONAL PRODUCT






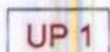
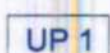




DETALJNI URBANISTIČKI PLAN

BUŠAT - BAR

LEGENDA

-  granica zahvata
-  koordinate prelomnih tačaka parcela
-  granica zone
-  oznaka zona
-  granica urbanističke parcele
-  oznaka urbanističke parcele (sa postojećim objektima)
-  oznaka urbanističke parcele (novoplanirani)

PRODUCED BY AN AUTODESK EDUCATIONAL PRODUCT

PRODUCED BY AN AUTODESK EDUCATIONAL PRODUCT

investitor
Opština Bar
obradjivač

Republički zavod za urbanizam i projektovanje
AD Podgorica

KOORDINATE PRELOMNIH TAČAKA URBANISTIČKIH PARCELA

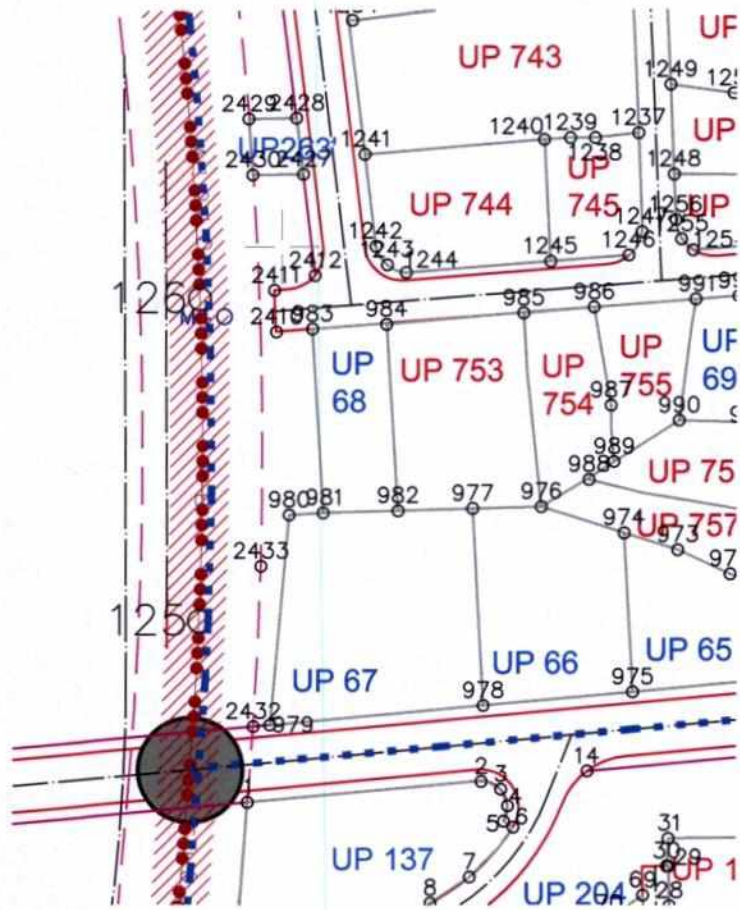
1:1000



plan, jul 2011.



08













980	6595700.92	4651764.41
981	6595705.48	4651764.68
982	6595715.49	4651764.95
983	6595704.02	4651789.14
984	6595713.95	4651789.76
985	6595732.27	4651791.22
986	6595741.65	4651791.98
987	6595743.93	4651778.95



DETALJNI URBANISTIČKI PLAN

BUŠAT - BAR

LEGENDA

-  granica zahvata
-  granica urbanističke parcele
-  planirane saobraćajnice
-  osovine saobraćajnica
-  trotoari
-  nivelacija saobraćajnica
-  denivelisano ukrštanje sa magistralnim putem
-  ukrštanje u nivou sa magistralnim putem
-  kolsko pješačke površine
-  pješačke pasarele

investitor
Opština Bar
obradjivač

Republički zavod za urbanizam i projektovanje
AD Podgorica

SAOBRAĆAJ

1:1000



predlog, jul 2011.















09



DETALJNI URBANISTIČKI PLAN BUŠAT - BAR

LEGENDA

-  granica zahvata
-  granica zone
-  oznaka zona
-  10kV postojeći kabal
-  10kV postojeći kabal koji se ukida
-  dio DV 10kV koji se zadržava
-  dio DV 10kV koji se demontira
-  trasa planiranog 10kV kabl ovim DUP-om
-  10kV kabal - planiran drugim planskim dokumentima
-  postojeća trafostanica 10 / 0,4 kV koja se zadržava
-  postojeća trafostanica 10 / 0,4 kV koje se demontira
-  planirana trafostanica 10 / 0,4 kV

investitor

Opština Bar

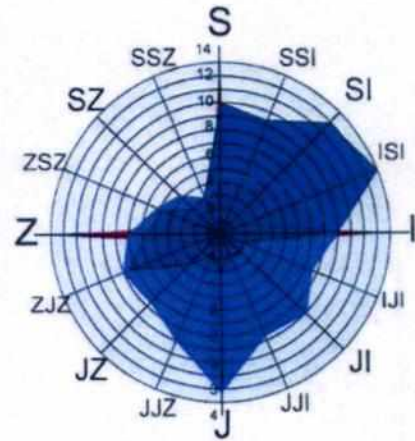
obradjivač

Republički zavod za urbanizam i projektovanje
AD Podgorica

ELEKTROENERGETIKA

planirano stanje

1:1000



predlog, jul 2011.





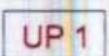
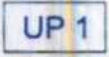




10a



DETALJNI URBANISTIČKI PLAN BUŠAT - BAR

LEGENDA

-  granica zahvata
-  granica zone
-  oznaka zona
-  granica urbanističke parcele
-  oznaka urbanističke parcele (sa postojećim objektima)
-  oznaka urbanističke parcele (novoplanirani)
-  maslinjaci
-  planirana TK infrastruktura

PRODUCED BY AN AUTODESK EDUCATIONAL PRODUCT

PRODUCED BY AN AUTODESK EDUCATIONAL PRODUCT

investitor
Opština Bar
obrađivač
Republički zavod za urbanizam i projektovanje
AD Podgorica


TK INFRASTRUKTURA

1:1000



11

PRODUCED BY AN AUTODESK EDUCATIONAL PRODUCT

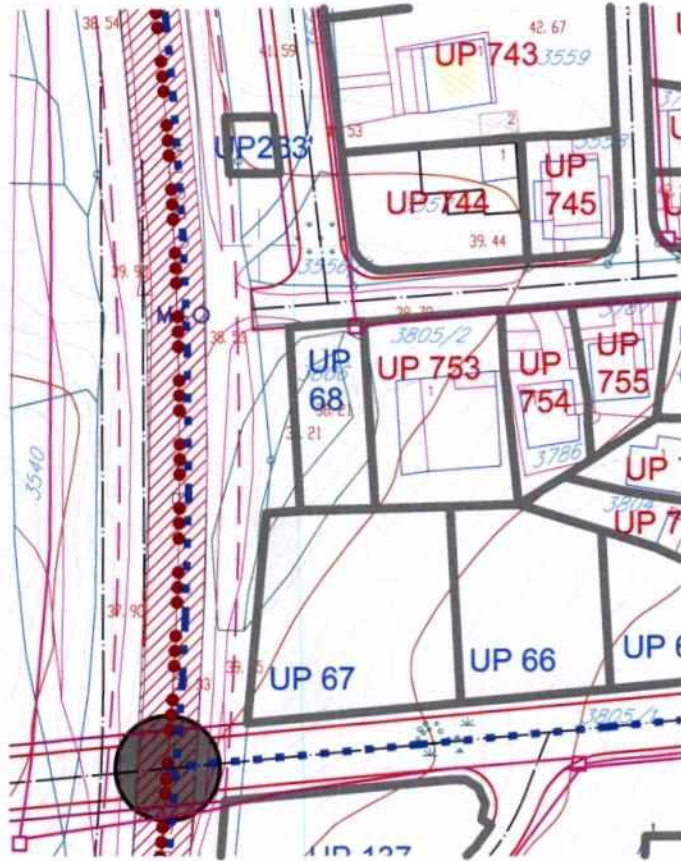


PRODUCED BY AN AUTODESK EDUCATIONAL PRODUCT



PRODUCED BY AN AUTODESK EDUCATIONAL PRODUCT

PRODUCED BY AN AUTODESK EDUCATIONAL PRODUCT



DETALJNI URBANISTIČKI PLAN

BUŠAT - BAR

LEGENDA

PRODUCED BY AN AUTODESK EDUCATIONAL PRODUCT



granica zahvata



granica zone



trasa Regionalnog vodovoda Crnogorsko primorje



planirani vodovod - I. visinska zona



planirani vodovod - II. i III. visinska zona



planirani ulični protivpožarni hidrant



planirana fekalna kanalizacija - gravitacioni cjevovod



planirana fekalna kanalizacija - potisni cjevovod



planirana atmosferska kanalizacija



površinski vodotok

investitor

Opština Bar

obradjivač

Republički zavod za urbanizam i projektovanje
AD Podgorica

HIDROTEHNIČKA INFRASTRUKTURA

1:1000




plan, jul 2011.



12

PRODUCED BY AN AUTODESK EDUCATIONAL PRODUCT

PRODUCED BY AN AUTODESK EDUCATIONAL PRODUCT



PRODUCED BY AN AUTODESK EDUCATIONAL PRODUCT



PRODUCED BY AN AUTODESK EDUCATIONAL PRODUCT

PRODUCED BY AN AUTODESK EDUCATIONAL PRODUCT



DETALJNI URBANISTIČKI PLAN BUŠAT - BAR

LEGENDA

	granica zahvata
	granica zone
	oznaka zona
	granica urbanističke parcele
	oznaka urbanističke parcele (sa postojećim objektima)
	oznaka urbanističke parcele (novoplanirani)
	gradjevinska linija
	zelenilo uz saobraćajnice
	park
	zelenilo za turizam
	zelenilo poslovno-stambenih objekata
	zelenilo individualnih stambenih objekata
	zelenilo infrastrukture - garaža
	zaštitni pojasevi
	poljoprivredne površine - maslinjaci

investitor

Opština Bar

obradjivač

Republički zavod za urbanizam i projektovanje
AD Podgorica



plan, jul 2011.

PEJZAŽNO UREĐENJE

1:1000



13

